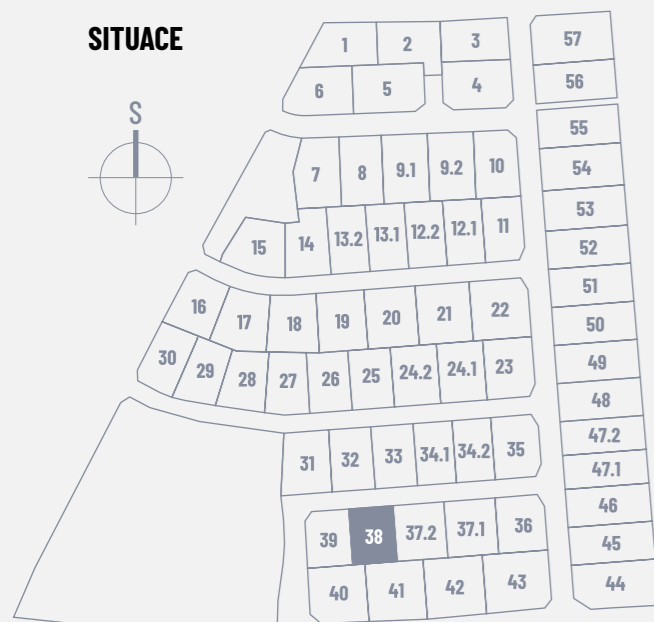




# POD HÁJÍČKEM

## SITUACE



**ČÍSLO POZEMKU** 38

**VÝMĚRA [m<sup>2</sup>]** 554





**ORIENTACE POZEMKU [vjezd]** Sever

**PARCELNÍ ČÍSLO** 1133/161

**INŽENÝRSKÉ SÍTĚ**  
Elektropřípojka  
Přípojka vody  
Kanalizační přípojka  
Přípojka CETIN

**ODESLAT POPTÁVKU**

## LEGENDA

-  zeleň
-  komunikace
-  chodníky
-  vjezd
-  skříňe IS

